Envoyé en préfecture le 16/11/2026
Reçu en préfecture le 16/11/2026
Publié le
ID : 062-216207241-20261113-A20261113_589-AI

RÉPUBLIQUE FRANÇAISE
Liberté
Égalité
Fraternité

cerfa
N° 16702*02

Déclaration préalable
Constructions et travaux non soumis à permis de construire

Ce document est émis par le ministère en charge de l'urbanisme.

Pour les déclarations portant sur des aménagements non soumis à permis, vous pouvez utiliser le formulaire cerfa n° 16703.

ⓘ Depuis le 1er janvier 2022, vous pouvez déposer votre demande par voie dématérialisée selon les modalités définies par la commune compétente pour la recevoir.

ⓘ Depuis le 1er septembre 2022, de nouvelles modalités de gestion des taxes d'urbanisme sont applicables. Sauf cas particuliers, pour toute demande d'autorisation d'urbanisme déposée à compter de cette date, une déclaration devra être effectuée auprès des services fiscaux, dans les 90 jours suivant l'achèvement de la construction (au sens de l'article 1406 du CGI), sur l'espace sécurisé du site www.impots.gouv.fr via le service « Gérer mes bien immobiliers ».

Ce formulaire peut se remplir facilement sur ordinateur avec un lecteur pdf.

Vous devez utiliser ce formulaire si :

- vous réalisez des travaux (construction, modification de construction existante…) ou un changement de destination soumis à simple déclaration[1].

Pour savoir précisément à quelle(s) formalité(s) est soumis votre projet, vous pouvez vous reporter à la notice explicative ou vous renseigner auprès de la mairie du lieu de votre projet ou vous rendre sur le service en ligne Assistance aux demandes d'autorisations d'urbanisme (AD'AU) disponible sur www.service-public.fr

Cadre réservé à la mairie du lieu du projet

D P 062721260000063
Dpt Commune Année N° de dossier

La présente demande a été reçue à la mairie

le 18/09/2026

MAIRIE de HESDIN 62170

Cachet de la mairie

Dossier transmis :

☒ à l'Architecte des Bâtiments de France
☐ au Directeur du Parc National

1 Identité du déclarant[2]

ⓘ Le déclarant indiqué dans le cadre ci-dessous pourra réaliser les travaux ou les aménagements en l'absence d'opposition. Il sera redevable des taxes d'urbanisme le cas échéant. Dans le cas de déclarants multiples, chacun des déclarants, à partir du deuxième, doit remplir la fiche complémentaire « Autres demandeurs ».
Les décisions prises par l'administration seront notifiées au déclarant indiqué ci-dessous. Une copie sera adressée aux autres déclarants, qui seront co-titulaires de la décision de non-opposition et solidairement responsables du paiement des taxes.

[1] À compter du 1er janvier 2016, le contrôle des changements de destination ne porte pas sur les changements entre sous-destinations d'une même destination prévues à l'article R. 151-28 du code de l'urbanisme. Il n'y a pas de formulaire à remplir dans ce cas.
[2] Vous pouvez déposer une déclaration si vous êtes dans un des quatre cas suivants : vous êtes propriétaire du terrain ou mandataire du ou des propriétaires ; vous avez l'autorisation du ou des propriétaires ; vous êtes co-indivisaire du terrain en indivision ou son mandataire ; vous avez qualité pour bénéficier de l'expropriation du terrain pour cause d'utilité publique.

Envoyé en préfecture le 16/11/2026
Reçu en préfecture le 16/11/2026
Publié le
ID : 062-216207241-20261113-A20261113_589-AI

1.1 Vous êtes un particulier

Nom

Prénom

Date et lieu de naissance : Date : __/__/____

Commune :

Département : Pays :

1.2 Vous êtes une personne morale

Dénomination

SIA HABITAT (SIA)

Raison sociale

Bailleur social

N° SIRET

0 4 5 5 5 0 2 5 8 0 0 0 2 9

Type de société (SA, SCI...)

SA

Représentant de la personne morale :

Nom

TONNEAU

Prénom

Pierre

2 Coordonnées du déclarant

Adresse : Numéro : 612 Voie : Rue de la Chaude Rivière

Lieu-dit :

Localité : Lille

Code postal : 5 9 8 0 0 BP : Cedex :

Téléphone : Indicatif pour le pays étranger :

Si le déclarant habite à l'étranger :

Pays : Division territoriale :

Adresse électronique :

vlebras @agence-envergure.fr

☑ J'accepte de recevoir à l'adresse électronique communiquée les réponses de l'administration et notamment par lettre recommandée électronique ou par un autre procédé électronique équivalent les documents habituellement notifiés par lettre recommandée avec accusé de réception.

Envoyé en préfecture le 16/11/2026
Reçu en préfecture le 16/11/2026
Publié le
ID : 062-216207241-20261113-A20261113_589-AI

3 Le terrain

3.1 Localisation du (ou des) terrain(s)

ⓘ Les informations et plans (voir liste des pièces à joindre) que vous fournissez doivent permettre à l'administration de localiser précisément le (ou les) terrain(s) concerné(s) par votre projet.

Adresse du (ou des) terrain(s)

Numéro : 3 Voie : Rue Pierre Savorgnan de Brazza

Lieu-dit :

Localité : ROUVROY

Code postal : 6 2 3 2 0

Références cadastrales[3] **:**

ⓘ Si votre projet porte sur plus de 3 parcelles cadastrales, veuillez renseigner une ou plusieurs annexes Références castrales complémentaires.

Préfixe : 0 0 0 Section : A H Numéro : 2 6 Superficie de la parcelle cadastrale (en m²) : 410

Préfixe : 0 0 0 Section : A H Numéro : 2 7 Superficie de la parcelle cadastrale (en m²) : 500

Préfixe : 0 0 0 Section : A H Numéro : 2 8 Superficie de la parcelle cadastrale (en m²) : 468

Superficie totale du terrain (en m²)[4] **:** 1807

3.2 Situation juridique du terrain

ⓘ Ces données, qui sont facultatives, peuvent toutefois vous permettre de faire valoir des droits à construire ou de bénéficier d'impositions plus favorables.

Êtes-vous titulaire d'un certificat d'urbanisme pour ce terrain ?	☐ Oui	☑ Non	☐ Je ne sais pas
Le terrain est-il situé dans un lotissement ?	☐ Oui	☑ Non	☐ Je ne sais pas
Le terrain est-il situé dans une Zone d'Aménagement Concertée (Z.A.C.) ?	☐ Oui	☑ Non	☐ Je ne sais pas
Le terrain fait-il partie d'un remembrement urbain (Association Foncière Urbaine) ?	☐ Oui	☑ Non	☐ Je ne sais pas
Le terrain est-il situé dans un périmètre ayant fait l'objet d'une convention de Projet Urbain Partenarial (P.U.P) ?	☐ Oui	☑ Non	☐ Je ne sais pas

Si votre terrain est concerné par l'un des cas ci-dessus, veuillez préciser, si vous les connaissez, les dates de décision ou d'autorisation, les numéros et les dénominations :

[3] En cas de besoin, vous pouvez vous renseigner auprès de la mairie.
[4] La superficie totale est l'addition de la superficie de chaque parcelle désignée dans le présent document et les annexes Références cadastrales complémentaires.

Envoyé en préfecture le 16/11/2026
Reçu en préfecture le 16/11/2026
Publié le
ID : 062-216207241-20261113-A20261113_589-AI

4 À remplir pour une demande comprenant un projet de construction

4.1 Nature des travaux envisagés

☐ Nouvelle construction
☐ Travaux ou changement de destination[5] sur une construction existante
☑ Clôture

Courte description de votre projet ou de vos travaux :

Réaménagement des espaces privatifs

4.2 Informations complémentaires

• Type de travaux :

☐ Piscine ☐ Garage ☐ Véranda ☐ Abri de jardin ☐ Autres annexes à l'habitation ☐ Extension
☐ Surélévation ☐ Création de niveaux supplémentaires ☐ Transformation d'un garage en pièce de la construction

Précisez : Clôture, accès logement, stationnement, Bal et espaces verts

• Nombre total de logements créés : __ __ __ dont individuels : __ __ __ dont collectifs : __ __ __

• Répartition du nombre total de logements créés par type de financement :

Logement Locatif Social : __ __ __ Accession Sociale (hors prêt à taux zéro) : __ __ __ Prêt à taux zéro : __ __ __

Autres financements : __ __ __

• Mode d'utilisation principale des logements :

☐ Occupation personnelle (particulier) ou en compte propre (personne morale) ☐ Vente ☐ Location

S'il s'agit d'une occupation personnelle, veuillez préciser :

☐ Résidence principale ☐ Résidence secondaire

Répartition du nombre de logements créés par type de résidence :

Résidence pour personnes âgées : __ __ __ Résidence pour étudiants : __ __ __ Résidence de tourisme : __ __ __ Résidence hôtelière à vocation sociale : __ __ __ Résidence sociale : __ __ __ Résidence pour personnes handicapées : __ __ __

Autres : __ __ __

• Nombre de chambres créées en foyer ou dans un hébergement d'un autre type : __ __ __

[5] Pour des informations concernant les changements de destination, se reporter à la rubrique 5.4.

Envoyé en préfecture le 16/11/2026
Reçu en préfecture le 16/11/2026
Publié le
ID : 062-216207241-20261113-A20261113_589-AI

- **Répartition du nombre de logements créés selon le nombre de pièces :**

  1 pièce ___ ___ ___ 2 pièces ___ ___ ___

  3 pièces ___ ___ ___ 4 pièces ___ ___ ___

  5 pièces ___ ___ ___ 6 pièces et plus ___ ___ ___

- **Nombre de niveaux du bâtiment le plus élevé :**

  au-dessus du sol ___ ___ ___ **et** au-dessous du sol ___ ___ ___

- Information sur la destination des constructions futures en cas de réalisation au bénéfice d'un service public ou d'intérêt collectif :

  ☐ Transport ☐ Enseignement et recherche ☐ Action sociale
  ☐ Ouvrage spécial ☐ Santé ☐ Culture et loisir

4.2.1 Si votre projet est un ouvrage de production d'électricité à partir de l'énergie solaire installé sur le sol ou d'ombrières photovoltaïques

Indiquez sa puissance crête : _____ kW et la destination principale de l'énergie produite :

_____

Si votre projet nécessite une puissance électrique supéreure à 12kVA monophasé (ou 36kVA triphasé) indiquez la puissance électrique nécessaire à votre projet : _____

☐ Votre projet porte sur une installation agrivoltaïque

4.2.2 Informations en cas de construction exposée au recul du trait de côte soumise à l'obligation de consignation prévue à l'article L. 121-22-5 du code de l'urbanisme[6]

- Mode constructif

  ☐ Modulaire ☐ Métal ☐ Bois
  ☐ Maçonnerie ☐ Béton armé

- Type de fondations

  ☐ Fondations classiques ☐ Fondations profondes ☐ Niveaux enterrés (sous-sol)

4.3 Emprise au sol[7]

Emprise au sol avant travaux (en m²) : _____

Emprise au sol créée (en m²) : _____

Emprise au sol supprimée (en m²) : _____

[6] Cette rubrique tient lieu de la pièce prévue à l'alinéa s) de l'article R. 431-16 du code de l'urbanisme
[7] L'emprise au sol est la projection verticale du volume de la construction, tout débords et surplomb inclus (Art. R420-1 du code de l'urbanisme).

Envoyé en préfecture le 16/11/2026
Reçu en préfecture le 16/11/2026
Publié le
ID : 062-216207241-20261113-A20261113_589-AI

4.4 Destination, sous-destination des constructions et tableau des surfaces

Surface de plancher[8] en m² (article R.111-22 du code de l'urbanisme)

Destinations (article R.151-27 du code de l'urbanisme)	**Sous-destinations** (article R.151-28 du code de l'urbanisme)	Surface existante avant travaux (A)	Surface créée[9] (B)	Surface créée par changement de destination[10] ou de sous-destination[11] (C)	Surface supprimée[12] (D)	Surface supprimée par changement de destination[10] ou de sous-destination[11] (E)	Surface totale = (A) + (B) + (C) – (D) – (E)
Exploitation agricole et forestière	Exploitation agricole						
	Exploitation forestière						
Habitation	Logement						
	Hébergement						
Commerce et activités de service	Artisanat et commerce de détail						
	Restauration						
	Commerce de gros						
	Activités de services où s'effectue l'accueil d'une clientèle						
	Cinéma						
	Hôtels						
	Autres hébergements touristiques						
Équipement d'intérêt collectif et services publics	Locaux et bureaux accueillant du public des administrations publiques et assimilés						
	Locaux techniques et industriels des administrations publiques et assimilés						
	Établissements d'enseignement, de santé et d'action sociale						
	Salles d'art et de spectacles						
	Équipements sportifs						
	Lieux de culte						
	Autres équipements recevant du public						
Autres activités des secteurs primaires, secondaire ou tertiaire	Industrie						
	Entrepôt						
	Bureau						
	Centre de congrès et d'exposition						
	Cuisine dédiée à la vente en ligne						
Surfaces totales (en m²)							

[8] Vous pouvez vous aider de la fiche d'aide pour le calcul des surfaces disponible sur www.service-public.fr.
[9] Il peut s'agir soit d'une surface nouvelle construite à l'occasion des travaux, soit d'une surface résultant de la transformation d'un local non constitutif de surface de plancher (ex : transformation du garage d'une habitation en chambre).
[10] Le changement de destination consiste à transformer une surface existante de l'une des cinq destinations mentionnées dans le tableau vers une autre de ces destinations. Par exemple : la transformation de surfaces de commerces et activités de service en habitation.
[11] Le changement de sous-destination consiste à transformer une surface existante de l'une des vingt sous-destinations mentionnées dans le tableau vers une autre de ces sous-destinations. Par exemple : la transformation de surfaces d'entrepôt en bureau ou en salle d'art et de spectacles.
[12] Il peut s'agir soit d'une surface démolie à l'occasion des travaux, soit d'une surface résultant de la transformation d'un local constitutif de surface de plancher (ex : transformation d'un commerce en local technique dans un immeuble commercial).

Envoyé en préfecture le 16/11/2026
Reçu en préfecture le 16/11/2026
Publié le
ID : 062-216207241-20261113-A20261113_589-AI

4.5 Stationnement

Nombre de places de stationnement

Avant réalisation du projet : ____ Après réalisation du projet : ____

Places de stationnement affectées au projet, aménagées ou réservées en dehors du terrain sur lequel est situé le projet

Adresse 1 des aires de stationnement :

Numéro : _____ Voie : _____

Lieu-dit : _____

Localité : _____

Code postal : _ _ _ _ _

Adresse 2 des aires de stationnement :

Numéro : _____ Voie : _____

Lieu-dit : _____

Localité : _____

Code postal : _ _ _ _ _

Nombre de places : ____

Surface totale affectée au stationnement : _____ m², dont surface bâtie : _____ m²

Pour les commerces et cinémas :

Emprise au sol des surfaces, bâties ou non, affectées au stationnement (m²) : _____

5 Informations pour l'application d'une législation connexe

Indiquez si votre projet :

– porte sur une installation, un ouvrage, des travaux ou une activité (IOTA) soumis à déclaration Loi sur l'eau en application des articles L. 214-1 et suivants du code de l'environnement ☐ Oui ☑ Non

– porte sur des travaux soumis à autorisation environnementale en application du L.181-1 du code de l'environnement ☐ Oui ☑ Non

– fait l'objet d'une dérogation au titre du L.411-2 4° du code de l'environnement (dérogation espèces protégées) ☐ Oui ☑ Non

– porte sur une installation classée soumise à enregistrement en application de l'article L. 512-7 du code de l'environnement ☐ Oui ☑ Non

– relève de l'article L.632-2-1 du code du patrimoine (avis simple de l'architecte des Bâtiments de France pour les antennes-relais et les opérations liées au traitement de l'habitat indigne) ☐ Oui ☐ Non

– a déjà fait l'objet d'une demande d'autorisation ou d'une déclaration au titre d'une autre législation que celle du code de l'urbanisme ☐ Oui ☑ Non

Précisez laquelle :

_____

– est soumis à une obligation de raccordement à un réseau de chaleur et de froid prévue à l'article L.712-3 du code de l'énergie ☐ Oui ☑ Non

– relève du II de l'article L. 171-4 du code de la construction et de l'habitation ☐ Oui ☑ Non

ⓘ Si votre projet conduit à porter atteinte à une allée d'arbres ou un à alignement d'arbres bordant une voie ouverte à la circulation publique au sens de l'article L. 350-3 du code de l'environnement, une autorisation doit être obtenue ou une déclaration réalisée en application de cet article.

Indiquez si votre projet se situe dans les périmètres de protection suivants :

ⓘ Informations complémentaires

☐ se situe dans le périmètre d'un site patrimonial remarquable

☑ se situe dans les abords d'un monument historique

☐ si votre projet se situe dans un site classé ou en instance de classement au titre du code de l'environnement

Envoyé en préfecture le 16/11/2026
Reçu en préfecture le 16/11/2026
Publié le
ID : 062-216207241-20261113-A20261113_589-AI

6 Participation pour voirie et réseaux

ⓘ Si votre projet se situe sur un terrain soumis à la participation pour voirie et réseaux (PVR), indiquez les coordonnées du propriétaire ou celles du bénéficiaire de la promesse de vente, s'il est différent du demandeur.

6.1 Pour un particulier

Nom _____ Prénom _____

6.2 Pour une personne morale

Dénomination _____

Raison sociale _____

N° SIRET __ __ __ __ __ __ __ __ __ __ __ __ __ __ Type de société (SA, SCI…) _____

Représentant de la personne morale :

Nom _____ Prénom _____

Adresse : Numéro : _____ Voie : _____

Lieu-dit : _____

Localité : _____

Code postal : __ __ __ __ __ BP : __ __ __ Cedex : __ __

Si cette personne habite à l'étranger :

Pays : _____ Division territoriale : _____

Adresse électronique :

_____@_____

Envoyé en préfecture le 16/11/2026
Reçu en préfecture le 16/11/2026
Publié le
ID : 062-216207241-20261113-A20261113_589-AI

8 Engagement du déclarant

J'atteste avoir qualité pour faire cette déclaration préalable. Je certifie exacts les renseignements fournis.
J'ai pris connaissance des règles générales de construction prévues par le code de la construction et de l'habitation.
Je suis informé(e) qu'une déclaration devra impérativement être effectuée auprès des services fiscaux dans les 90 jours suivant l'achèvement des travaux (au sens de l'article 1406 du code général des impôts) en vue du calcul des impôts fonciers et des taxes d'urbanisme, à partir de mon parcours déclaratif sur le service en ligne «Gérer mes biens immobiliers » accessible depuis l'espace sécurisé du site www.impots.gouv.fr
La déclaration doit être validée pour être prise en compte.
L'absence de déclaration dans les délais prescrits, les inexactitudes ou omissions constatées dans la déclaration sont sanctionnées par l'application de l'amende fiscale prévue à l'article 1729 C du code général des impôts.

Pierre Tonneau pour SIA Habitat

À CAMBRAI

Le 16/09/2026

Signature du déclarant

Dans le cadre d'une saisine par voie papier

Votre déclaration doit être établie en deux exemplaires et doit être déposée à la mairie du lieu du projet. Vous devrez produire :
– un exemplaire supplémentaire, si votre projet se situe dans le périmètre d'un site patrimonial remarquable ou se voit appliquer une autre protection au titre des monuments historiques ;
– un exemplaire supplémentaire, si votre projet se situe dans un site classé, un site inscrit ou une réserve naturelle ;
– un exemplaire supplémentaire, si votre projet fait l'objet d'une demande de dérogation auprès de la commission régionale du patrimoine et de l'architecture ;
– deux exemplaires supplémentaires, si votre projet se situe dans un cœur de parc national.

Envoyé en préfecture le 16/11/2026
Reçu en préfecture le 16/11/2026
Publié le
ID : 062-216207241-20261113-A20261113_589-AI

Traitements des données à caractère p

Conformément au Règlement (UE) 2016/679 relatif à la protection des personnes physiques à l'égard du traitement des données à caractère personnel et à la libre circulation des données et à la loi n° 78-17 du 6 janvier 1978 relative à l'informatique, aux fichiers et aux libertés modifiée, vous disposez d'un droit d'accès et de rectification.

1 Traitement des données à des fins d'instruction de la demande d'autorisation

Vos données recueillies seront transmises aux services compétents pour l'instruction de votre demande.Pour toute information, question ou exercice de vos droits portant sur la collecte et le traitement de vos données à des fins d'instruction, veuillez prendre contact avec la mairie du lieu de dépôt de votre dossier.

2 Traitements à des fins de mise en œuvre et de suivi des politiques publiques basées sur la construction neuve et de statistiques

Vos données à caractère personnel sont traitées automatiquement par le Service des données et études statistiques (SDES), service statistique ministériel de l'énergie, du logement, du transport et de l'environnement rattaché au Ministère en charge de l'urbanisme, à des fins de mise en œuvre et de suivi des politiques publiques basées sur la construction neuve et de statistiques sur le fondement des articles R. 423-75 à R. 423-79 du code de l'urbanisme.

Pour toute information complémentaire, vous devez vous reporter à l'arrêté du 16 mars 2021 relatif au traitement automatisé des données d'urbanisme énumérées à l'article R. 423-76 du code de l'urbanisme dénommé « SITADEL » au ministère en charge de l'urbanisme, présent sur le site Légifrance à l'adresse suivante* .

Concernant SITADEL, vous pouvez exercer vos droits d'accès et de rectification auprès du délégué à la protection des données (DPD) du ministère en charge de l'urbanisme :

• à l'adresse suivante :

rgpd.bacs.sdes.cgdd@developpement-durable.gouv.fr ou dpd.daj.sg@developpement-durable.gouv.fr

Attention, si votre question concerne le traitement de vos données à des fins d'instruction, veuillez vous reporter au 1).

Si vous estimez que vos droits ne sont pas respectés, vous pouvez faire une réclamation auprès de la Commission Nationale Informatique et Libertés (CNIL), à partir de son formulaire de contact https://www.cnil.fr/fr/plaintes.

* https://www.legifrance.gouv.fr/jorf/id/JORFTEXT000043279929

Envoyé en préfecture le 16/11/2026
Reçu en préfecture le 16/11/2026
Publié le
ID : 062-216207241-20261113-A20261113_589-AI

RÉPUBLIQUE FRANÇAISE
Liberté
Égalité
Fraternité

Bordereau de dépôt des pièces jointes à une déclaration préalable

Constructions, travaux, installations et aménagements non soumis à permis

ⓘ Cochez les cases correspondant aux pièces jointes à votre déclaration et reportez le numéro correspondant sur la pièce jointe.
Pour toute précision sur le contenu exact des pièces à joindre à votre déclaration, vous pouvez vous référer à la liste détaillée qui vous a été fournie avec le formulaire de déclaration et vous renseigner auprès de la mairie ou du service départemental de l'État chargé de l'urbanisme.
Cette liste est exhaustive et aucune autre pièce ne peut vous être demandée.
Dans le cadre d'une saisine par voie papier, vous devez fournir deux dossiers complets. Des exemplaires supplémentaires du dossier complet sont parfois prévus par le code de l'urbanisme.

⚠ Toutes les pièces ne sont pas à joindre systématiquement pour tout projet soumis à déclaration préalable. Seule la pièce DP1 (plan de situation) est à joindre obligatoirement, dans tous les cas.

1 Pièces obligatoires pour tous les dossiers

Pièce	Nombre d'exemplaires à fournir uniquement dans le cadre d'une saisine par voie papier
☑ DPC1. **Un plan de situation** du terrain [Art. R. 431-36 a) du code de l'urbanisme]	1 exemplaire par dossier + 2 exemplaires supplémentaires

2 Pièces complémentaires

ⓘ À joindre si votre projet porte sur des constructions

Pièce	Nombre d'exemplaires à fournir uniquement dans le cadre d'une saisine par voie papier
☑ DPC2. **Un plan de masse** coté dans les 3 dimensions [Art. R.431-36 b) du code de l'urbanisme]. À fournir si votre projet crée une construction ou modifie le volume d'une construction existante (exemples : véranda, abri de jardin…)	1 exemplaire par dossier + 2 exemplaires supplémentaires
☐ DPC3. **Un plan en coupe** précisant l'implantation de la construction par rapport au profil du terrain [Art. R.431-10 b) du code de l'urbanisme]. À fournir si votre projet modifie le profil du terrain (exemple : piscine enterrée)	1 exemplaire par dossier + 2 exemplaires supplémentaires

Envoyé en préfecture le 16/11/2026
Reçu en préfecture le 16/11/2026
Publié le
ID : 062-216207241-20261113-A20261113_589-AI

☐ DPC4. **Un plan des façades et des toitures** [Art. R.431-10 a) du code de l'urbanisme]. À fournir si votre projet les modifie (exemple : pose d'une fenêtre de toit, création d'une porte..). Inutile pour un simple ravalement de façade.	1 exemplaire par dossier
☐ DPC5. **Une représentation de l'aspect extérieur** de la construction faisant apparaître les modifications projetées [Art. R.431-36 c) du code de l'urbanisme]. À fournir uniquement si la pièce DP4 est insuffisante pour montrer la modification envisagée.	1 exemplaire par dossier
Si vous créez ou modifiez une construction visible depuis l'espace public ou si votre projet se situe dans le périmètre d'un site patrimonial remarquable ou dans les abords des monuments historiques : (En dehors de ces périmètres de protection, ces pièces doivent, par exemple, être fournies pour une piscine couverte ou une véranda qui sera visible depuis la rue mais elles ne sont pas utiles, par exemple, pour une piscine non couverte qui ne se verra pas depuis l'espace public).	
☑ DPC6. **Un document graphique** permettant d'apprécier l'insertion du projet de construction dans son environnement [Art. R. 431-10 c du code de l'urbanisme][11]	1 exemplaire par dossier
☑ DPC7. **Une photographie** permettant de situer le terrain dans l'environnement proche [Art. R. 431-10 d) du code de l'urbanisme]	1 exemplaire par dossier
☑ DPC8. **Une photographie** permettant de situer le terrain dans le paysage lointain, sauf si vous justifiez qu'aucune photographie de loin n'est possible [Art. R. 431-10 d) du code de l'urbanisme]	1 exemplaire par dossier
☐ DPC 8-1. **Une note** précisant la nature de la ou des dérogations demandées et justifiant du respect des objectifs et des conditions fixées aux articles L.151-29-1, L.152-5, L.152-5-1 et L.152-6 du code de l'urbanisme pour chacune des dérogations demandées. [Art. R. 431-31-2 du code de l'urbanisme]	1 exemplaire par dossier

3 Pièces complémentaires

ⓘ À joindre selon la nature et/ou la situation du projet

Pièce	Nombre d'exemplaires à fournir uniquement dans le cadre d'une saisine par voie papier
Si votre projet porte sur des travaux nécessaires à la réalisation d'une opération de restauration immobilière ou sur un immeuble inscrit au titre des monuments historiques, sur un immeuble situé dans le périmètre d'un site patrimonial remarquable ou abords des monuments historiques ou dans un cœur de parc national :	
☑ DPC11. **Une notice** faisant apparaître les matériaux utilisés et les modalités d'exécution des travaux [Art. R. 431-14, R. 431-14-1 et R. 441-8-1 du code de l'urbanisme]	1 exemplaire par dossier
Si votre projet se situe dans un cœur de parc national :	
☐ DPC11-1. **Le dossier** prévu au II de l'article R. 331-19 du code de l'environnement [Art. R. 431-14-1 et R. 441-8-1 du code de l'urbanisme]	1 exemplaire par dossier
Si votre projet est soumis à l'obligation de réaliser une étude d'impact :	
☐ DPC11-1-1. **L'étude d'impact** ou la décision de dispense d'une telle étude [Art. R. 431-16 a) du code de l'urbanisme]	1 exemplaire par dossier
☐ DPC11-1-2 **L'étude d'impact** actualisée ainsi que les avis de l'autorité environnementale, des collectivités territoriales et leurs groupements intéressés par le projet [Art. R. 431-16 b) du code de l'urbanisme]	1 exemplaire par dossier
Si votre projet doit faire l'objet d'une évaluation de ses incidences sur un site Natura 2000 en application de l'article L.414-4 du code de l'environnement :	
☐ DPC11-2. **Le dossier d'évaluation des incidences** prévu à l'art. R. 414-23 du code de l'environnement ou l'étude d'impact en tenant lieu [Art. R. 431-16 c) du code de l'urbanisme]	1 exemplaire par dossier

[11] Cette pièce n'est pas exigée si votre projet se situe dans un périmètre ayant fait l'objet d'un permis d'aménager.

Envoyé en préfecture le 16/11/2026
Reçu en préfecture le 16/11/2026
Publié le
ID : 062-216207241-20261113-A20261113_589-AI

Si votre projet se situe en commune littorale dans un espace remarquable ou dans un milieu à préserver :	
☐ DPC12. **Une notice** précisant l'activité économique qui doit être exercée dans le bâtiment [Art. R. 431-16 h) du code de l'urbanisme]	1 exemplaire par dossier
Si vous demandez une dérogation aux règles de gabarit en cas de PLU en justifiant que vous faites preuve d'exemplarité énergétique ou environnementale :	
☐ DPC12-1. **Un document** prévu par l'article R. 171-1 à R. 171-5 du code de la construction et de l'habitation attestant que la construction fait preuve d'exemplarité énergétique ou d'exemplarité environnementale ou est à énergie positive selon les critères définis par ces dispositions [Art. R. 431-18 du code de l'urbanisme]	1 exemplaire par dossier
☐ DPC12-2. **Un document** par lequel le demandeur s'engage à installer des dispositifs conformes aux dispositions de l'arrêté prévu au 2° de l'article R. 111-23 [Art. R. 431-18-1 du code de l'urbanisme]	1 exemplaire par dossier
Si votre projet est accompagné d'une demande de dérogation à une ou plusieurs règles du plan local d'urbanisme ou du document en tenant lieu pour réaliser des travaux nécessaires à l'accessibilité des personnes handicapées à un logement existant :	
☐ DPC14. **Une note** précisant la nature des travaux pour lesquels une dérogation est sollicitée et justifiant que ces travaux sont nécessaires pour permettre l'accessibilité du logement à des personnes handicapées [Art. R. 431-31 du code de l'urbanisme]	1 exemplaire par dossier
Si vous demandez une dérogation aux règles de hauteur du plan d'urbanisme prévue à l'article L.152-5-2 du code de l'urbanisme :	
☐ DPC14-1. **Une demande** de dérogation comprenant le document prévu à l'article R.171-3 du code de la construction et de l'habitation attestant que la construction fait preuve d'exemplarité environnementale [Art. R.431-31-3 du code de l'urbanisme]	1 exemplaire par dossier
Si votre projet est subordonné à une servitude dite « de cours communes » :	
☐ DPC15. **Une copie du contrat** ou de la décision judiciaire relatif à l'institution de ces servitudes [Art. R. 431-32 du code de l'urbanisme]	1 exemplaire par dossier
Si votre projet est subordonné à un transfert des possibilités de construction :	
☐ DP16. **Une copie du contrat** ayant procédé au transfert des possibilités de construction résultant du coefficient d'occupation des sols [Art. R. 431-33 du code de l'urbanisme]	1 exemplaire par dossier
Si votre projet porte sur une construction susceptible, en raison de son emplacement et de sa hauteur, de constituer un obstacle à la navigation aérienne :	
☐ DPC16-1. **Le justificatif** de dépôt de la demande d'autorisation prévue à l'article L. 6352-1 du code des transports [Art. R. 431-36 d) du code de l'urbanisme]	1 exemplaire par dossier
Si votre projet porte, dans un Plan de Sauvegarde et de Mise en Valeur (PSMV), sur des travaux susceptibles de modifier l'état des éléments d'architecture et de décoration, immeubles par nature ou effets mobiliers attachés à perpétuelle demeure au sens des articles 524 et 525 du code civil ou s'il porte, dans un PSMV mis à l'étude, sur des travaux susceptibles de modifier les parties intérieures du bâti :	
☐ DPC17. **Un document graphique** faisant apparaître l'état initial et l'état futur de chacun des éléments ou parties faisant l'objet de travaux [Art. R. 431-37 du code de l'urbanisme]	1 exemplaire par dossier
Si votre projet porte sur l'aménagement d'un terrain en vue de l'installation de résidences démontables constituant l'habitat permanent de leurs utilisateurs :	
☐ DPC18. **L'attestation** assurant le respect des règles d'hygiène, de sécurité, de satisfaction des besoins en eau, assainissement et électricité [Art. R. 441-10]	1 exemplaire par dossier
Si votre projet est soumis à la redevance bureaux :	
☐ DPC21. **Le formulaire** de déclaration de la redevance bureaux [Art. A. 520-1 du code de l'urbanisme]	1 exemplaire par dossier
Si votre projet se situe dans un périmètre de projet urbain partenarial (PUP) :	
☐ DPC22. **L'extrait de la convention** précisant le lieu du projet urbain partenarial et la durée d'exonération de la taxe d'aménagement [Art. R. 431-23-2 du code de l'urbanisme]	1 exemplaire par dossier

Envoyé en préfecture le 16/11/2026
Reçu en préfecture le 16/11/2026
Publié le
ID : 062-216207241-20261113-A20261113_589-AI

Si votre projet nécessite un agrément :	
☐ DPC23. **La copie de l'agrément** [Art. R. 431-16 g) du code de l'urbanisme]	1 exemplaire par dossier
Si votre projet se situe dans une zone réglementée dans le cadre de travaux conduisant à la création de locaux à usage d'habitation dans un immeuble existant :	
☐ DPC25. **Le dossier** de demande d'autorisation de travaux [Art. L.126-20 et L.183-14 du code de la construction et de l'habitation et arrêté du 8 décembre 2016 relatif aux modalités de constitution du dossier de demande d'autorisation de travaux conduisant à la création de locaux à usage d'habitation dans un immeuble existant]	3 exemplaires du dossier spécifique + 1 exemplaire supplémentaire si l'avis ou l'accord est requis de l'autorité compétente dans le domaine de l'architecture et du patrimoine ou de l'architecte des Bâtiments de France
Si votre projet est soumis, au titre du code du tourisme, à une autorisation de location d'un local à usage commercial en tant que meublé de tourisme tenant lieu d'autorisation d'urbanisme :	
☐ DPC26. **Un document** contenant la mention et les éléments prévus au 1) de l'article R. 324-1-7 du code du tourisme	1 exemplaire par dossier
Si vous bénéficiez, lorsque votre projet est soumis à une obligation de raccordement à un réseau de chaleur et de froid, d'une dérogation :	
☐ DPC29. **La décision** prise sur la demande de dérogation à l'obligation de raccordement à un réseau de chaleur et de froid prévue à l'article L.712-3 du code de l'énergie [Art. R.431-16 q) du code de l'urbanisme]	1 exemplaire par dossier
Si votre projet est soumis aux dispositions de l'article 101 de la loi n°2021-1104 du 22 août 2021 Climat et Résilience :	
☐ DPC32. **L'attestation** prévue à l'article R. 171-35 du code de la construction et de l'habitation [Art. R.431-16 r) du code de l'urbanisme] ou ☐ DPC33. **L'attestation** mentionnée à l'article R. 111-25-19 du code de l'urbanisme [Art. R.431-16 r) du code de l'urbanisme]	1 exemplaire par dossier
Si votre projet porte sur une installation, une construction ou un ouvrage mentionné à l'article L. 111-29 du code de l'urbanisme :	
☐ DPC34. **Un document** permettant de justifier le respect des critères prévus à l'article R. 111-20-1 du code de l'urbanisme [Art. R. 431-27 I du code de l'urbanisme]	1 exemplaire par dossier
Si votre projet porte sur une installation, une construction ou un ouvrage mentionné à l'article L. 111-28 du code de l'urbanisme :	
☐ DPC35. **Un document** permettant de justifier que l'installation des serres, des hangars et des ombrières à usage agricole est nécessaire à l'exercice d'une activité agricole, pastorale ou forestière [Art. R. 431-27 II du code de l'urbanisme]	1 exemplaire par dossier
Si votre projet porte sur une installation, un ouvrage ou une construction agrivoltaïque :	
☐ DPC36. **Un dossier** présentant les justifications détaillées du respect des conditions prévues à l'article L.314-36 du code de l'énergie [Art. R. 431-27 III du code de l'urbanisme]	1 exemplaire par dossier
Si votre projet porte sur une installation, un ouvrage ou une construction agrivoltaïque ou mentionné aux articles L.111-28 et L.111-29 du code de l'urbanisme	
☐ DPC37. **Un document** précisant l'état initial du terrain et de ses abords et indiquant, s'il y a lieu, les constructions, la végétation et les éléments paysagers existants [Art. R. 431-8 1° du code de l'urbanisme]	1 exemplaire par dossier

Envoyé en préfecture le 16/11/2026
Reçu en préfecture le 16/11/2026
Publié le
ID : 062-216207241-20261113-A20261113_589-AI

RÉPUBLIQUE FRANÇAISE
Liberté
Égalité
Fraternité

cerfa
N° 51190#10

Notice d'information pour les demandes de permis de construire, permis d'aménager, permis de démolir et déclaration préalable

Articles L.421-1 et suivants ; R.421-1 et suivants du code de l'urbanisme

1 Quel formulaire devez-vous utiliser pour être autorisé à réaliser votre projet ?

Il existe trois permis :
– **le permis de construire** ;
– **le permis d'aménager** ;
– **le permis de démolir**.
Selon la nature, l'importance et la localisation des travaux ou aménagements, votre projet pourra soit :
– être précédé du dépôt d'une autorisation (permis de construire, permis d'aménager, permis de démolir) ;
– être précédé du dépôt d'une déclaration préalable ;
– n'être soumis à aucune formalité au titre du Code de l'urbanisme avec l'obligation cependant pour ces projets de respecter les règles d'urbanisme.

La nature de votre projet déterminera le formulaire à remplir : les renseignements à fournir et les pièces à joindre à votre demande sont différents en fonction des caractéristiques de votre projet.
Le permis d'aménager et le permis de construire font l'objet d'un formulaire commun. Les renseignements à fournir et les pièces à joindre à la demande sont différents en fonction de la nature du projet.
Si votre projet comprend à la fois des aménagements, des constructions et des démolitions, vous pouvez choisir de demander un seul permis et utiliser un seul formulaire.
Une notice explicative détaillée est disponible sur le site officiel de l'administration française (http://www.service-public.fr).

→ **Le formulaire de demande de permis d'aménager et de construire** peut être utilisé pour tous types de travaux ou d'aménagements.
Si votre projet nécessite en plus d'effectuer des démolitions soumises à permis de démolir et/ou des constructions, vous pouvez en faire la demande avec ce formulaire.
⚠ Les pièces à joindre seront différentes en fonction de la nature du projet.

→ **Le formulaire de demande de permis de construire pour une maison individuelle** doit être utilisé pour les projets de construction d'une seule maison individuelle d'habitation et de ses annexes (garages…) ou pour tous travaux sur une maison individuelle existante.
Si votre projet nécessite en plus d'effectuer des démolitions soumises à permis de démolir, vous pouvez en faire la demande avec ce formulaire.

→ **Le formulaire de permis de démolir** (cerfa n° 13405) doit être utilisé pour les projets de démolition totale ou partielle d'une construction protégée ou située dans un secteur protégé ou lorsque le conseil municipal du lieu où se situe le projet a institué cette obligation. Lorsque ces démolitions dépendent d'un projet de construction ou d'aménagement, le formulaire de demande de permis d'aménager et de construire permettent également de demander l'autorisation de démolir.

→ **Le formulaire de déclaration préalable portant sur des constructions et travaux non soumis à permis de construire** doit être utilisé pour déclarer des constructions ou des travaux non soumis à permis de construire. Lorsque votre projet concerne des aménagements et travaux non soumis à permis d'aménager, vous devez utiliser le formulaire de déclaration préalable pour les aménagements et travaux non soumis à permis d'aménager

2 Informations utiles

→ **Qui peut déposer une demande ?**
• En application de l'article R. 423-1 du code de l'urbanisme, vous pouvez déposer une demande si vous déclarez que vous êtes dans l'une des quatre situations suivantes :
– vous êtes propriétaire du terrain ou mandataire du ou des propriétaires ;

Envoyé en préfecture le 16/11/2026
Reçu en préfecture le 16/11/2026
Publié le
ID : 062-216207241-20261113-A20261113_589-AI

– vous avez l'autorisation du ou des propriétaires ;
– vous êtes co-indivisaire du terrain en indivision ou son mandataire ;
– vous avez qualité pour bénéficier de l'expropriation du terrain pour cause d'utilité publique.
Si vous êtes titulaire d'une autorisation d'urbanisme, vous serez redevable, le cas échéant, de la taxe d'aménagement.

→ Recours à l'architecte

En principe vous devez faire appel à un architecte pour établir votre projet de construction. Cependant, vous n'êtes pas obligé de recourir à un architecte si vous êtes un particulier, une exploitation agricole ou une coopérative d'utilisation de matériel agricole (CUMA) et que vous déclarez vouloir édifier ou modifier pour vous-même :
– une construction à usage autre qu'agricole dont la surface de plancher n'excède pas 150 m² ;
– une extension de construction à usage autre qu'agricole dont la surface de plancher cumulée à la surface de plancher existante, n'excède pas 150 m² ;
– une construction à usage agricole ou une construction nécessaire au stockage et à l'entretien de matériel agricole par les CUMA dont ni la surface de plancher, ni l'emprise au sol ne dépasse pas 800 m² ;
– des serres de production dont le pied-droit a une hauteur inférieure à 4 mètres et dont la surface de plancher et l'emprise au sol n'excèdent pas 2 000 m².
Lorsque le recours à l'architecte est obligatoire pour établir le projet architectural faisant l'objet de la demande, celui-ci doit comporter la signature de tous les architectes qui ont contribué à son élaboration (loi n° 77-2 du 3 janvier 1977 sur l'architecture). Un demandeur d'un permis d'aménager portant sur un lotissement doit faire appel aux compétences nécessaires en matière d'architecture, d'urbanisme et de paysage pour établir le projet architectural, paysager et environnemental (PAPE).

Au-dessus d'un seuil de surface de terrain à aménager de 2 500 m², un architecte, au sens de l'article 9 de la loi n° 77-2 du 3 janvier 1977 sur l'architecture ou un paysagiste-concepteur au sens de l'article 174 de la loi n° 2016-1087 du 8 août 2016 pour la reconquête de la biodiversité, de la nature et des paysages devra obligatoirement participer à l'élaboration du PAPE.

3 Modalités p…

→ Comment constituer le dossier de demande ?

Pour que votre dossier soit complet, le formulaire doit être soigneusement rempli. Le dossier doit comporter les pièces figurant dans le bordereau de remise. Le numéro de chaque pièce figurant dans le bordereau de remise doit être reporté sur la pièce correspondante.
Si vous oubliez des pièces ou si les informations nécessaires à l'examen de votre demande ne sont pas présentes, l'instruction de votre dossier ne pourra pas débuter.
Une notice explicative détaillée est disponible sur le site officiel de l'administration française (http://www.service-public.fr). Elle vous aidera à constituer votre dossier et à déterminer le contenu de chaque pièce à joindre.
⚠ Votre dossier sera examiné sur la foi des déclarations et des documents que vous fournissez. En cas de fausse déclaration, vous vous exposez à une annulation de la décision et à des sanctions pénales.

→ Combien d'exemplaires faut-il fournir dans le cadre d'une saisine par voie papier ?

Pour les demandes de permis, vous devez fournir quatre exemplaires de la demande et du dossier qui l'accompagne. Pour la déclaration préalable, vous devez fournir deux exemplaires de la demande et du dossier qui l'accompagne.
⚠ Des exemplaires supplémentaires sont parfois nécessaires si vos travaux ou aménagements sont situés dans un secteur protégé (monument historique, site, réserve naturelle, parc national), font l'objet d'une demande de dérogation au code de la construction et de l'habitation, ou sont soumis à une autorisation d'exploitation commerciale.
⚠ Certaines pièces sont demandées en nombre plus important parce qu'elles seront envoyées à d'autres services pour consultation et avis.

→ Où déposer la demande ou la déclaration par voie papier ?

La demande ou la déclaration doit être adressée par pli recommandé avec demande d'avis de réception ou déposée à la mairie de la commune où se situe le terrain. Le récépissé qui vous sera remis vous précisera les délais d'instruction.

→ Comment déposer ma demande ou ma déclaration par voie électronique ?

À compter du 1er janvier 2022, toutes les communes doivent être en mesure de recevoir les demandes

Envoyé en préfecture le 16/11/2026
Reçu en préfecture le 16/11/2026
Publié le
ID : 062-216207241-20261113-A20261113_589-AI

d'autorisation d'urbanisme de manière dématérialisée. Vous pouvez vous rapprocher ou consulter le site internet de la commune compétente pour recevoir votre demande afin de connaître les modalités de saisine par voie électronique qu'elle aura retenues. Pour vous aider à compléter votre dossier, vous pouvez également utiliser le service en ligne d'assistance aux demandes d'autorisation d'urbanisme (AD'AU) disponible sur service-public.fr. Celui-ci permet la constitution de votre dossier de manière dématérialisée et d'être guidé dans votre démarche (rubriques à renseigner et justificatifs à produire). Lorsque la commune compétente pour recevoir votre demande s'est raccordée à l'outil, votre dossier pourra également lui être transmis automatiquement.

→ Quand sera donnée la réponse ?

Le délai d'instruction est de :

– 3 mois pour les demandes de permis de construire ou d'aménager ;

– 2 mois pour les demandes de permis de construire une maison individuelle et pour les demandes de permis de démolir ;

– 1 mois pour les déclarations préalables.

⚠ Dans certains cas (monument historique, parc national, établissement recevant du public...), le délai d'instruction est majoré, vous en serez alors informé dans le mois qui suit le dépôt de votre demande en mairie.

4 Informations complémentaires

Si vous avez un doute sur la situation de votre terrain ou sur le régime (permis ou déclaration) auquel doit être soumis votre projet, vous pouvez demander conseil à la mairie du lieu du dépôt de la demande.

Vous pouvez obtenir des renseignements et remplir les formulaires en ligne sur le site officiel de l'administration française (http:// www.service-public.fr).

Rappel : vous devez adresser une déclaration de projet de travaux (DT) et une déclaration d'intention de commencement de travaux (DICT) à chacun des exploitants des réseaux aériens et enterrés (électricité, gaz, téléphone et internet, eau, assainissement...) susceptibles d'être endommagés lors des travaux prévus (www.reseaux-et-canalisations.gouv.fr)

5 Taxes d'urb

Il est rappelé que les opérations d'aménagement, de construction, de reconstruction et d'agrandissement des bâtiments, installations ou aménagements de toute nature soumises à un régime d'autorisation en vertu du code de l'urbanisme donnent lieu au paiement de la taxe d'aménagement et éventuellement de la part « logement » de la redevance d'archéologie préventive.

Pour les autorisations d'urbanisme dont la demande d'autorisation initiale a été déposée avant le 1er septembre 2022 ainsi que les demandes d'autorisations modificatives ou de transfert d'un permis délivré en cours de validité déposées après cette date mais se rapportant à une demande d'autorisation initiale déposée avant le 1er septembre 2022, ces taxes sont mentionnées à l'article L331-1 du code de l'urbanisme (taxe d'aménagement) et à l'article L524-2 du code du patrimoine (taxe d'archéologie préventive). La déclaration des éléments nécessaires au calcul de ces taxes doit être complétée et jointe au dossier de demande d'autorisation. À noter que la taxe d'aménagement est payable en deux fois (12 et 24 mois après la délivrance de l'autorisation) lorsque son montant dépasse 1 500 euros.

Pour les autorisations d'urbanisme dont la demande d'autorisation initiale est déposée à compter du 1er septembre 2022, ces taxes sont mentionnées à l'article 1635 quater A du code général des impôts (taxe d'aménagement) et à l'article 235 ter ZG du même code (taxe d'archéologie préventive). La souscription d'une déclaration en ligne via votre espace (Gérer mes biens immobiliers) accessible depusi votre espace sécurisé sur le site www.impots.gouv.fr vous sera demandée dans les 90 jours suivant l'achèvement des travaux au sens de l'article 1406 du code général des impôts. Le paiement de chacune de ces deux taxes interviendra à l'appui des titres de perception qui vous seront adressés suite à votre déclaration. La taxe d'aménagement reste payable en deux fois (90 jours et 9 mois après l'achèvement des travaux) lorsque son montant dépasse 1 500 euros.

Précision importante : pour toute demande d'autorisation initiale déposée à compter du 1er septembre 2022, si vous bénéficiez d'un certificat d'urbanisme, vous pourrez demander à l'administration fiscale d'appliquer au calcul de votre taxe d'aménagement les exonérations et taux en vigueur à la date de délivrance du certificat (si ces derniers vous sont plus favorables).

Envoyé en préfecture le 16/11/2026
Reçu en préfecture le 16/11/2026
Publié le
ID : 062-216207241-20261113-A20261113_589-AI

Cette demande prendra la forme d'une réclamation contentieuse déposée suite à la réception du premier titre de perception, auprès du service mentionné sur celui-ci (cadre « Pour vous renseigner / renseignement sur le paiement »).

Envoyé en préfecture le 16/11/2026
Reçu en préfecture le 16/11/2026
Publié le
ID : 062-216207241-20261113-A20261113_589-AI

RÉPUBLIQUE FRANÇAISE
Liberté
Égalité
Fraternité

ANNEXE
Références cadastrales complémentaires

ⓘ Si votre projet porte sur plusieurs parcelles cadastrales, veuillez indiquer pour chaque parcelle cadastrale sa superficie. La superficie totale du terrain devra être complétée dans la partie Terrain du Cerfa.

⚠ Cette fiche permet de renseigner 23 parcelles complémentaires. Si besoin vous pouvez utiliser plusieurs annexes pour compléter autant de parcelles que nécessaires en les numérotant de 1 à n.

Numéro d'annexe : 1

Préfixe : 0 0 0 Section : A H Numéro : 2 9 Superficie de la parcelle cadastrale (en m²) : 429

Préfixe : Section : Numéro : Superficie de la parcelle cadastrale (en m²) :

Préfixe : Section : Numéro : Superficie de la parcelle cadastrale (en m²) :

Préfixe : Section : Numéro : Superficie de la parcelle cadastrale (en m²) :

Préfixe : Section : Numéro : Superficie de la parcelle cadastrale (en m²) :

Préfixe : Section : Numéro : Superficie de la parcelle cadastrale (en m²) :

Préfixe : Section : Numéro : Superficie de la parcelle cadastrale (en m²) :

Préfixe : Section : Numéro : Superficie de la parcelle cadastrale (en m²) :

Préfixe : Section : Numéro : Superficie de la parcelle cadastrale (en m²) :

Préfixe : Section : Numéro : Superficie de la parcelle cadastrale (en m²) :

Préfixe : Section : Numéro : Superficie de la parcelle cadastrale (en m²) :

Préfixe : Section : Numéro : Superficie de la parcelle cadastrale (en m²) :

Préfixe : Section : Numéro : Superficie de la parcelle cadastrale (en m²) :

Préfixe : Section : Numéro : Superficie de la parcelle cadastrale (en m²) :

Préfixe : Section : Numéro : Superficie de la parcelle cadastrale (en m²) :

Préfixe : Section : Numéro : Superficie de la parcelle cadastrale (en m²) :

Préfixe : Section : Numéro : Superficie de la parcelle cadastrale (en m²) :

Préfixe : Section : Numéro : Superficie de la parcelle cadastrale (en m²) :

Préfixe : Section : Numéro : Superficie de la parcelle cadastrale (en m²) :

Préfixe : Section : Numéro : Superficie de la parcelle cadastrale (en m²) :

Préfixe : Section : Numéro : Superficie de la parcelle cadastrale (en m²) :

Préfixe : Section : Numéro : Superficie de la parcelle cadastrale (en m²) :

Préfixe : Section : Numéro : Superficie de la parcelle cadastrale (en m²) :

Préfixe : Section : Numéro : Superficie de la parcelle cadastrale (en m²) :

Préfixe : Section : Numéro : Superficie de la parcelle cadastrale (en m²) :

Envoyé en préfecture le 16/11/2026
Reçu en préfecture le 16/11/2026
Publié le
ID : 062-216207241-20261113-A20261113_589-AI



Agence ENVERGURE,
Paysagistes Concepteurs
3, Avenue de Valenciennes, 59 400 CAMBRAI
Tél. 03 27 70 31 72 / E.mail *cabinet.tasiaux@wanadoo.fr*

Réhabilitation programmée de l'habitat dans le cadre du dispositif de l'Engagement pour le Renouveau du Bassin Minier (ERBM)
Résidence Nouméa Tranche 3 - **Marché de travaux d'aménagement des espaces extérieurs et individualisation des réseaux de 183 logements**

Déclaration
Unit

Plan de situation

Pièce graphiq
DPC

Format d'impression du document : A3 | Échelle : métrique | Date : Août 2026

Envoyé en préfecture le 16/11/2026
Reçu en préfecture le 16/11/2026
Publié le
ID : 062-216207241-20261113-A20261113_589-AI

Envoyé en préfecture le 16/11/2026
Reçu en préfecture le 16/11/2026
Publié le
ID : 062-216207241-20261113-A20261113_589-AI

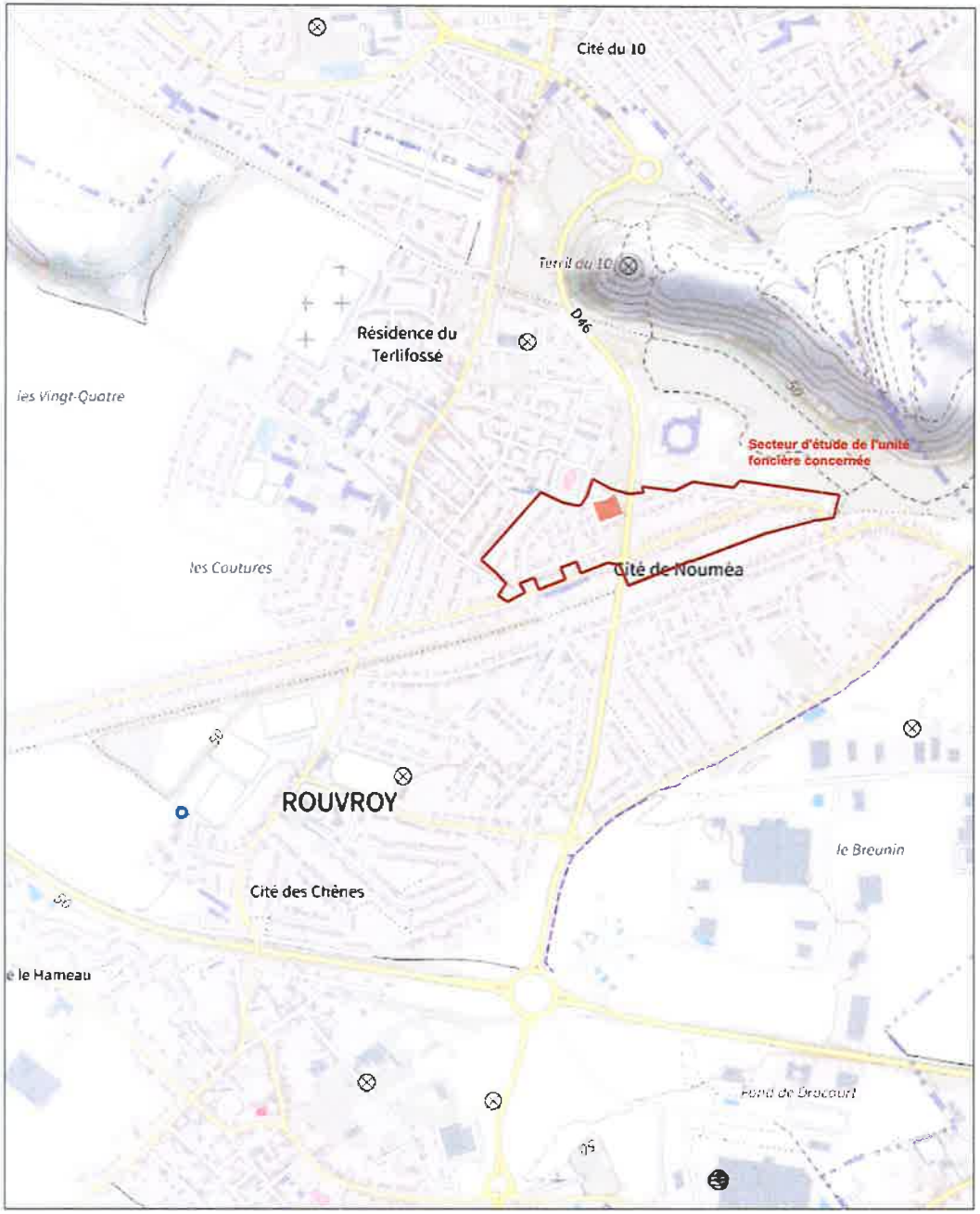

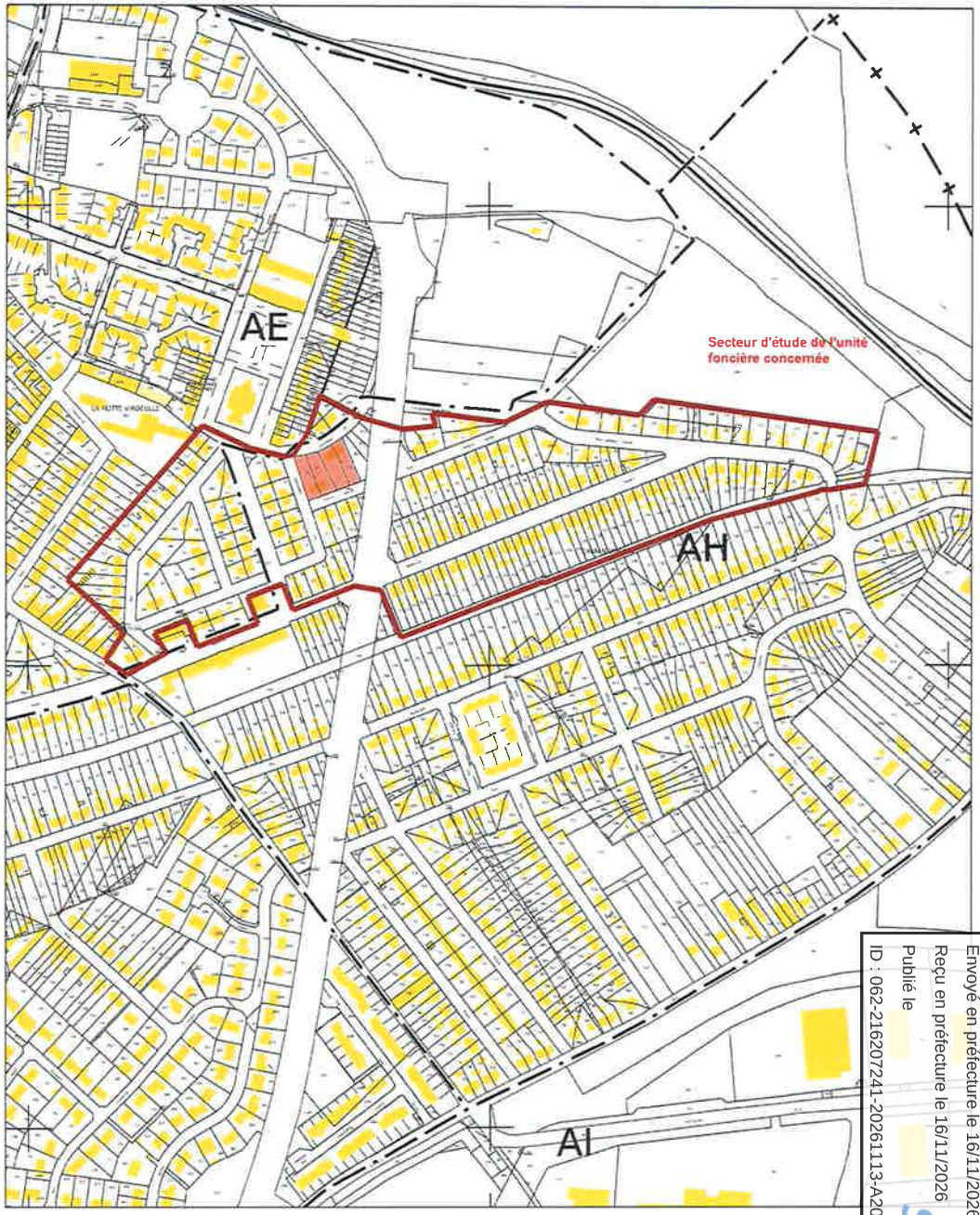

Envoyé en préfecture le 16/11/2026
Reçu en préfecture le 16/11/2026
Publié le
ID : 062-216207241-20261113-A20261113_589-AI

Agence ENVERGURE,
Paysagistes Concepteurs
3, Avenue de Valenciennes, 59 400 CAMBRAI
Tél. 03 27 70 31 72 / E.mail *cabinet.tasiaux@wanadoo.fr*

Réhabilitation programmée de l'habitat dans le cadre du dispositif de l'Engagement pour le Renouveau du Bassin Minier (ERBM)
Résidence Nouméa Tranche 3 - **Marché de travaux d'aménagement des espaces extérieurs et individualisation des réseaux de 183 logements**

Déclaration
Unit

Plan de situation

Pièce graphiq
DPC

Format d'impression du document : A3 | Échelle : | Date : Août 2026

Envoyé en préfecture le 16/11/2026
Reçu en préfecture le 16/11/2026
Publié le
ID : 062-216207241-20261113-A20261113_589-AI

Le projet d'aménagement des espaces extérieurs privatifs se base sur un périmètre de 183 logements répartis sur plusieurs unité foncières. Bien que distinct par la diversité des typologies de logement, la réflexion est portée à l'échelle de la cité et s'appuie particulièrement sur les limites privé/public car l'identité de la cité s'établit au travers de la limite publique/privée qui doit apporter une unité et une structure au même titre que l'architecture des constructions et en adéquation avec ces dernières. C'est également la dernière tranche de la cité a bénéficier d'une réhabilitation des espaces privatifs.

Afin d'ancrer ce vaste projet dans une réflexion également patrimoniale, les jardins et entrées en devanture tiennent une place non négligeable car offrent le premier point de contact visuel et génèrent l'ambiance de la cité Nouméa.
Aujourd'hui dévalorisés et peu entretenus, dès lors chaque jardin va être refaçonné afin de donner une nouvelle image qualitative de la cité-jardin qui place par définition le jardin comme espace indissociable entre l'habitation et l'espace public, et où le jardin en devanture sert à l'amélioration du cadre de vie des résidents et à l'image de la cité.

Après la réalisation d'un diagnostic exhaustif, les travaux vont donc porter sur :
- **Une réhabilitation des espaces extérieurs privatifs en devanture** adaptée à chaque famille de logements tout en respectant les codes, invariants de l'aménagement initial de la cité que sont : la haie basse taillée, la lisse basse béton, les respirations entre ouvertures/fermetures visuelles entre-autre.
Cette réhabilitation se fondant aussi sur la base des intentions formulées dans l'étude de Projet de Renouvellement Urbain « Multi-sites » portée par la ville de Rouvroy et la communauté de commune.

- Les accès piétonniers et stationnement privatif à la parcelle (au sein du jardin ou au niveau des entrées charretières) : à intégrer au projet de jardin et en cohérence avec le logement et la visibilité depuis le domaine public :
Les propositions portent en effet sur une réflexion de cohérence globale et selon la typologie des habitats et la réglementation du PLU :
- le stationnement à la parcelle sera traité comme lieu de passage, et non plus comme espace résiduel, et confondu dans l'ambiance jardinée
- les accès et place répondront aux normes d'accessibilité en vigueur des bandes de roulement béton balayé complétées de sable stabilisé assureront une harmonie avec le jardin.

les entrées de logement conforteront les accès pérennes existants en béton.

- Un travail sur la trame végétale et sa typologie est mené et concerne :
- la dédensification et l'ouverture des masses végétales en coupant, recépant ou élaguant ;
- à contrario épaissir pour estomper un aspect dégradé, des limites entre habitations
- retrouver un linéaire vert homogène soulignant le cône de vue structuré par les voiries avec les haies basses taillées.

La composition végétale sur la parcelle privative est maintenue en état de manière à éviter des effets de vides et respecter le travail effectué par les locataires (sous réserves que les sujets ne présentent pas de danger).

- La fermeture de l'espace privatif est adapté à chaque famille de logements tout en respectant les codes, invariants de l'aménagement initial de la cité que sont : la haie taillée, la lisse basse béton, les respirations entre ouvertures/fermetures visuelles entre-autre. L'intervention portera sur :
- le caractère végétal de la clôture : dont la haie en limite de domanialité à confortée par une haie de troène qui cachera une clôture rigide de 1.50 m de hauteur,
- les clôtures d'origine en limite de domanialié formées de lisses basses en béton, éléments identitaires à la cité seront maintenu en état voir remplacé en cas de dégradation.
- Le remplacement des portails et portillons.

Elément de détail des portail et portillon :
Vantail en acier galvanisé thermolaqué - coloris RAL : 6012 - remplissage en barreaudage et tôle en partie basse. Dimensions selon cas de figure.
Vide sous vantail : 0.10m

Caractéristiques du vantail :
- Cadre : 2 montants en tube rectangulaire 50x30mm et 3 lisses en tube rectangulaire 40x27mm
- Assemblage par soudure avec interpénétration des profils des barreaux.
- Garnissage : Partie haute en barreaudage de tubes ronds 20mm ; espacement 110mm maximum, dépassant de la lisse supérieure. Partie basse en tôle hauteurs : 0.50m
- Tous les profils sont bouchés à leurs extrémités par une soudure de plat métallique (pas de tubes creux apparents)

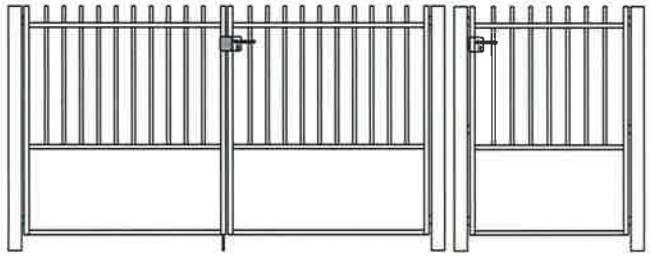



Rénovation des accès au logement en béton balayé
Stationnement en bande de roulement et complément en sable stabilisé



Rénovation des Lisses basse béton
ou installation si non existante



Installation de portail et portillon semi- barreaudé
RAL 6012

Envoyé en préfecture le 16/11/2026
Reçu en préfecture le 16/11/2026
Publié le
ID : 062-216207241-20261113-A20261113_589-AI

Agence ENVERGURE,
Paysagistes Concepteurs
3, Avenue de Valenciennes, 59 400 CAMBRAI
Tél. 03 27 70 31 72 / E.mail *cabinet.tasiaux@wanadoo.fr*

Réhabilitation programmée de l'habitat dans le cadre du dispositif de l'Engagement pour le Renouveau du Bassin Minier (ERBM)
Résidence Nouméa Tranche 3 - **Marché de travaux d'aménagement des espaces extérieurs et individualisation des réseaux de 183 logements**

Déclaration
Uni

Notice paysagère

Pièce graphi
DPC 11

Format d'impression du document : A3

Date : Août 2026

Envoyé en préfecture le 16/11/2026
Reçu en préfecture le 16/11/2026
Publié le
ID : 062-216207241-20261113-A20261113_589-AI

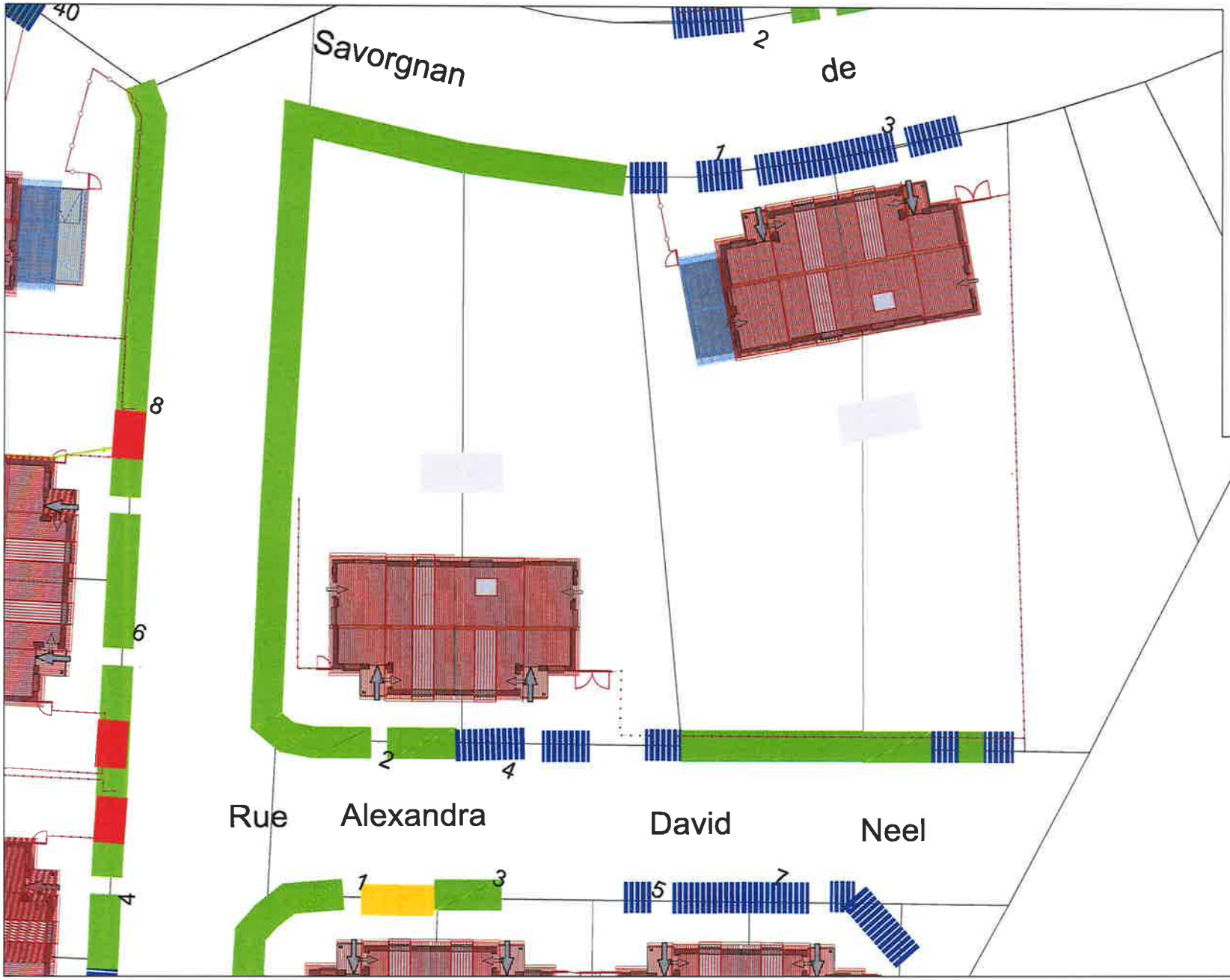

Clôtures

- Lisse basse béton existante
- Lisse basse béton à créer y compris dépose de la lisse dégradée ou à remplacer
- Lisse basse béton à remplacer
- Lisse basse béton à supprimer
- PB — Indication de plaque basse béton en complément
- Clôture *

*
- Hauteur 1.50 m en limite domaine public et raccordement à la façade
- Hauteur 1.80 m en en mitoyenneté de jardin

- Portail et portillon semi-barreaudé Hauteur 1.50 m

Agence ENVERGURE,
Paysagistes Concepteurs
3, Avenue de Valenciennes, 59 400 CAMBRAI
Tél. 03 27 70 31 72 / E.mail *cabinet.tasiaux@wanadoo.fr*

Réhabilitation programmée de l'habitat dans le cadre du dispositif de l'Engagement pour le Renouveau du Bassin Minier (ERBM)
Résidence Nouméa Tranche 3 - **Marché de travaux d'aménagement des espaces extérieurs et individualisation des réseaux de 183 logements**

Intervention sur les Lisses-basses béton

Format d'impression du document : A3 | Echelle : métrique | Date : Août 2026

Déclaration Unité

Pièce graphique **DPC** 2

Envoyé en préfecture le 16/11/2026
Reçu en préfecture le 16/11/2026
Publié le
ID : 062-216207241-20261113-A20261113_589-AI

Envoyé en préfecture le 16/11/2026
Reçu en préfecture le 16/11/2026
Publié le
ID : 062-216207241-20261113-A20261113_589-AI

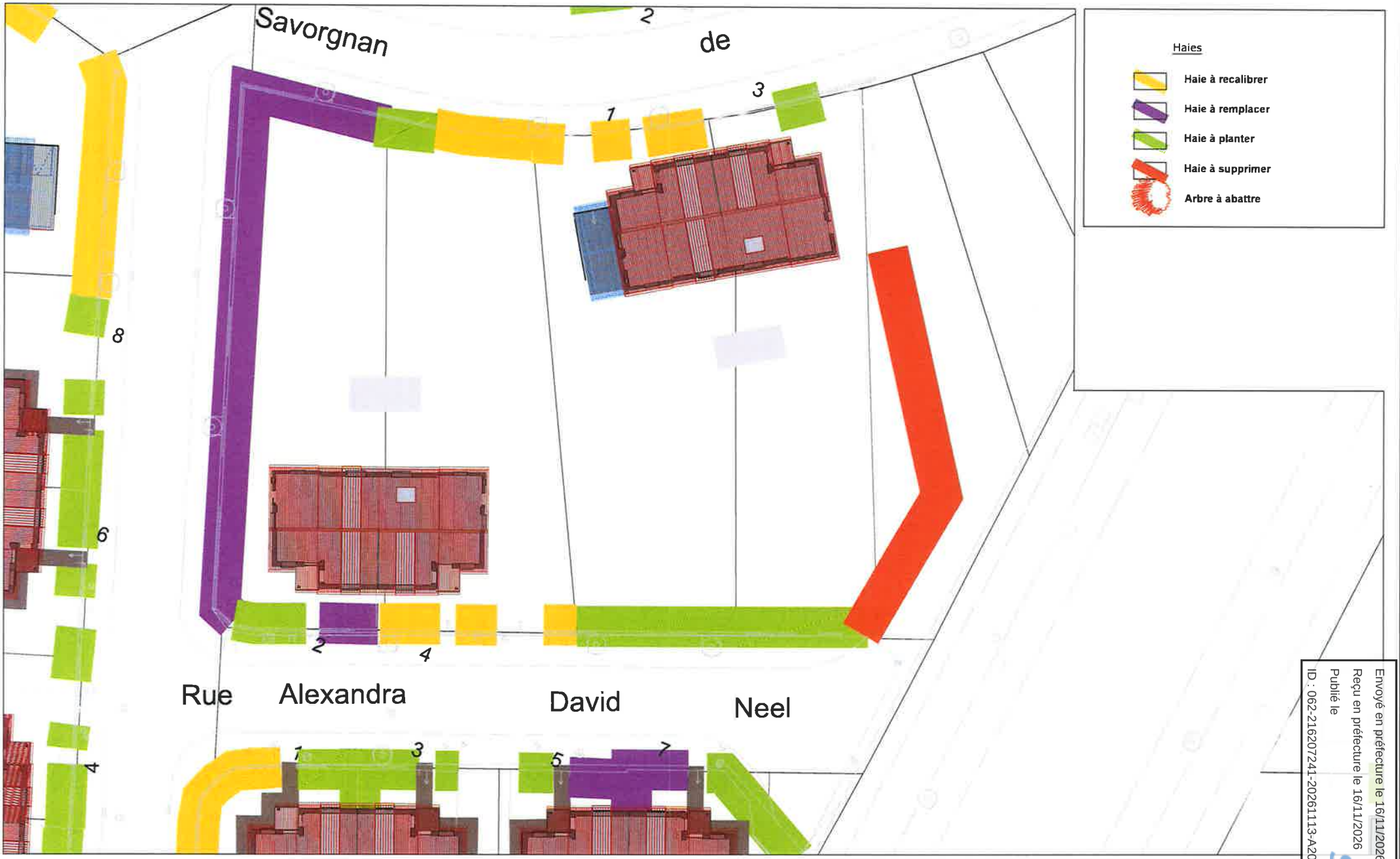

Agence ENVERGURE,
Paysagistes Concepteurs
3, Avenue de Valenciennes, 59 400 CAMBRAI
Tél. 03 27 70 31 72 / E.mail *cabinet.tasiaux@wanadoo.fr*

Réhabilitation programmée de l'habitat dans le cadre du dispositif de l'Engagement pour le Renouveau du Bassin Minier (ERBM)
Résidence Nouméa Tranche 3 - **Marché de travaux d'aménagement des espaces extérieurs et individualisation des réseaux de 183 logements**

Intervention sur les Haies existantes et à planter

Format d'impression du document : A3 | Échelle : métrique | Date : Août 2026

Déclaration
Unité

Pièce graphique
DPC

Envoyé en préfecture le 16/11/2026
Reçu en préfecture le 16/11/2026
Publié le
ID : 062-216207241-20261113-A20261113_589-AI

Envoyé en préfecture le 16/11/2026
Reçu en préfecture le 16/11/2026
Publié le
ID : 062-216207241-20261113-A20261113_589-AI

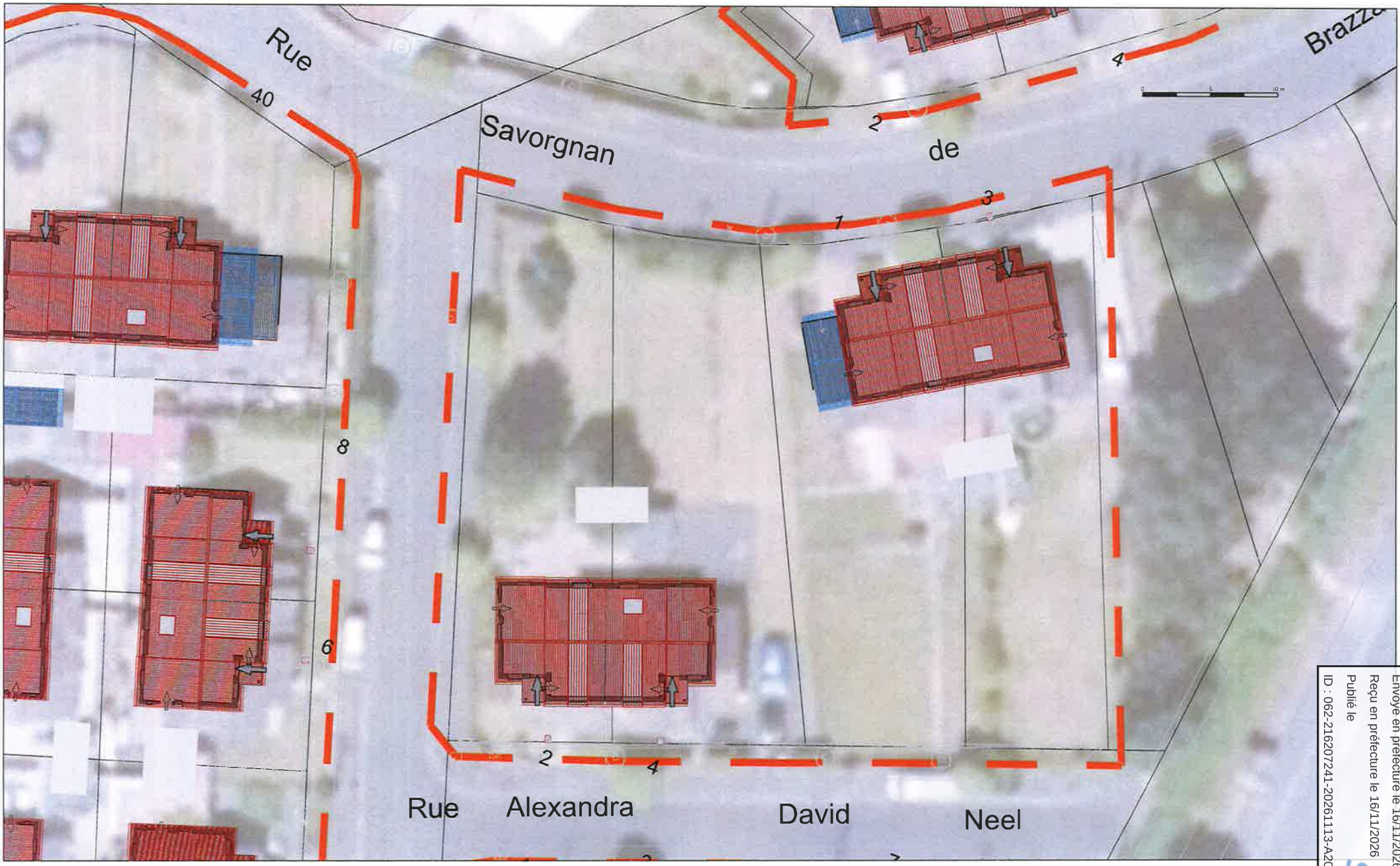

Agence ENVERGURE,
Paysagistes Concepteurs
3, Avenue de Valenciennes, 59 400 CAMBRAI
Tél. 03 27 70 31 72 / E.mail *cabinet.tasiaux@wanadoo.fr*

Réhabilitation programmée de l'habitat dans le cadre du dispositif de l'Engagement pour le Renouveau du Bassin Minier (ERBM)
Résidence Nouméa Tranche 3 - **Marché de travaux d'aménagement des espaces extérieurs et individualisation des réseaux de 183 logements**

Déclaration
Unité

Plan de l'état existant

Pièce graphiq
DPC

Format d'impression du document : A3 | Échelle : métrique | Date : Août 2026

Envoyé en préfecture le 16/11/2026
Reçu en préfecture le 16/11/2026
Publié le
ID : 062-216207241-20261113-A20261113_589-AI

Envoyé en préfecture le 16/11/2026
Reçu en préfecture le 16/11/2026
Publié le
ID : 062-216207241-20261113-A20261113_589-AI

Envoyé en préfecture le 16/11/2026
Reçu en préfecture le 16/11/2026
Publié le
ID : 062-216207241-20261113-A20261113_589-AI



Agence ENVERGURE,
Paysagistes Concepteurs
3, Avenue de Valenciennes, 59 400 CAMBRAI
Tél. 03 27 70 31 72 / E.mail cabinet.lasiaux@wanadoo.fr

Réhabilitation programmée de l'habitat dans le cadre du dispositif de l'Engagement pour le Renouveau du Bassin Minier (ERBM)
Résidence Nouméa Tranche 3 - Marché de travaux d'aménagement des espaces extérieurs et individualisation des réseaux de 183 logements

Déclaration préalable
Unité 8

Plan de l'état projeté

Format d'impression du document : A3 | Echelle : Métrique | Date : Août 2025

Pièce graphique
DPC 2 b

Envoyé en préfecture le 16/11/2026
Reçu en préfecture le 16/11/2026
Publié le
ID : 062-216207241-20261113-A20261113_589-AI

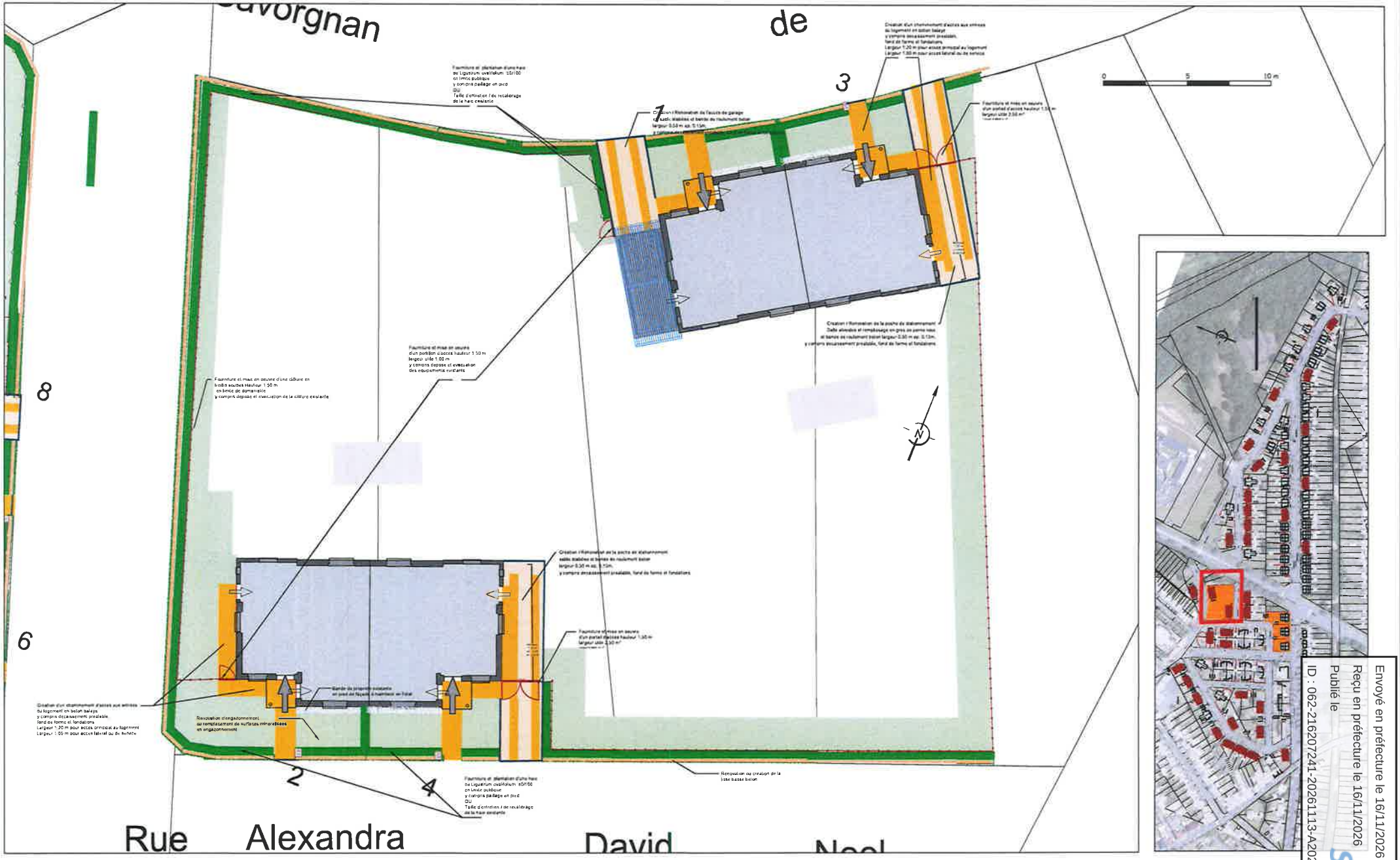

Agence ENVERGURE,
Paysagistes Concepteurs
3, Avenue de Valenciennes, 59 400 CAMBRAI
Tél. 03 27 70 31 72 / E.mail *cabinet.tasiaux@wanadoo.fr*

Réhabilitation programmée de l'habitat dans le cadre du dispositif de l'Engagement pour le Renouveau du Bassin Minier (ERBM)
Résidence Nouméa Tranche 3 - **Marché de travaux d'aménagement des espaces extérieurs et individualisation des réseaux de 183 logements**

Schéma d'intention jardin Traversant Typologie K

Déclaration
Unit

Pièce graphi
DPC

Format d'impression du document : A3 | Echelle : 1/200 ème | Date : Août 2026

Envoyé en préfecture le 16/11/2026
Reçu en préfecture le 16/11/2026
Publié le
ID : 062-216207241-20261113-A20261113_589-AI

Envoyé en préfecture le 16/11/2026
Reçu en préfecture le 16/11/2026
Publié le
ID : 062-216207241-20261113-A20261113_589-AI





3 rue Savorgnan de Brazza

Agence ENVERGURE,
Paysagistes Concepteurs
3, Avenue de Valenciennes, 59 400 CAMBRAI
Tél. 03 27 70 31 72 / E.mail *cabinet.tasiaux@wanadoo.fr*

Réhabilitation programmée de l'habitat dans le cadre du dispositif de l'Engagement pour le Renouveau du Bassin Minier (ERBM)
Résidence Nouméa Tranche 3 - **Marché de travaux d'aménagement des espaces extérieurs et individualisation des réseaux de 183 logements**

Document graphique de l'insertion du projet

Format d'impression du document : A3

Date : Août 2026

Déclaration
Unit

Pièce graphi
DPC

Envoyé en préfecture le 16/11/2026
Reçu en préfecture le 16/11/2026
Publié le
ID : 062-216207241-20261113-A20261113_589-AI

Envoyé en préfecture le 16/11/2026
Reçu en préfecture le 16/11/2026
Publié le
ID : 062-216207241-20261113-A20261113_589-AI



01. N°2 rue Alexandra David Neel



02. N°2 rue Alexandra David Neel



03. N°4 rue Alexandra David Neel



04. N°1 rue Savorgnan de Brazza



05. N°1 rue Savorgnan de Brazza



06. N°3 rue Savorgnan de Brazza

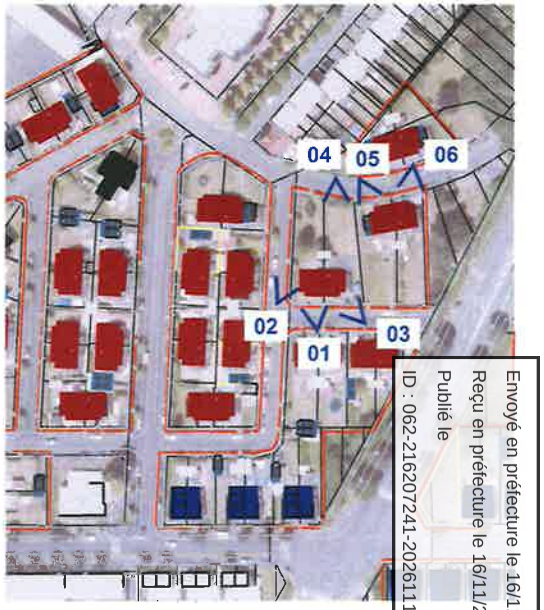

Plan de situation

Envoyé en préfecture le 16/11/2026
Reçu en préfecture le 16/11/2026
Publié le
ID : 062-216207241-20261113-A20261113_589-AI

Agence ENVERGURE,
Paysagistes Concepteurs
3, Avenue de Valenciennes, 59 400 CAMBRAI
Tél. 03 27 70 31 72 / E.mail *cabinet.lasiaux@wanadoo.fr*

Réhabilitation programmée de l'habitat dans le cadre du dispositif de l'Engagement pour le Renouveau du Bassin Minier (ERBM)
Résidence Nouméa Tranche 3 - **Marché de travaux d'aménagement des espaces extérieurs et individualisation des réseaux de 183 logements**

Déclaration
Uni

Photographie du terrain dans son environnement proche

Pièce graphi
DPC

Format d'impression du document : A3 | Échelle : | Date : Août 2026

Envoyé en préfecture le 16/11/2026
Reçu en préfecture le 16/11/2026
Publié le
ID : 062-216207241-20261113-A20261113_589-AI



Depuis la rue Savorgnan de Brazza - vue 01



Depuis l'angle de la rue Lapèrouse et la rue Alexandra David Neel - vue 02



Plan de situation

Envoyé en préfecture le 16/11/2026
Reçu en préfecture le 16/11/2026
Publié le
ID : 062-216207241-20261113-A20261113_589-AI

Agence ENVERGURE,
Paysagistes Concepteurs
3, Avenue de Valenciennes, 59 400 CAMBRAI
Tél. 03 27 70 31 72 / E.mail *cabinet.tasiaux@wanadoo.fr*

Réhabilitation programmée de l'habitat dans le cadre du dispositif de l'Engagement pour le Renouveau du Bassin Minier (ERBM)
Résidence Nouméa Tranche 3 - **Marché de travaux d'aménagement des espaces extérieurs et individualisation des réseaux de 183 logements**

Déclaration
Uni

Photographie du terrain dans son environnement lointain

Pièce graphi
DPC

Format d'impression du document : A3

Date : Août 2026

Envoyé en préfecture le 16/11/2026
Reçu en préfecture le 16/11/2026
Publié le
ID : 062-216207241-20261113-A20261113_589-AI